



ESPECIFICACIONES

 Tipo: A pie
 Longitud: 5,6 km.
 Dificultad: Moderada.
 Desnivel: 40 m.
 Tiempo: 2-3 h.
 da Alta



ETNOLOGÍA Y PATRIMONIO

La ruta empieza en la *Casa de la Senyoria*, antigua casa solariega de los Condes de Olocau, de final del s. XVIII, que junto a la *Torre de Pardines*, torre islámica del s. XIII, forman lo que en Olocau es conocido como "El Castell". Aquí se encuentra la Oficina de Turismo y la Colección Museográfica del *Puntal dels Llops* (una atalaya ibera fechada en el s. V a.c.), con materiales arqueológicos procedentes del yacimiento que le da nombre.

Al salir del casco urbano podremos descubrir diferentes elementos etnológicos que, junto a les *macollades*, nos ayudan a entender el pasado agrícola de la localidad. En la partida de *l'Edua*, cruzaremos *l'Horta de Dalit*, la zona de cultivos de regadío (de origen islámico) que aún está en uso, descubriendo una infinidad de colores, sobre todo en primavera, a causa de la diversidad de cultivos. Al finalizar la zona de huertos llegaremos a la *Bassa de l'Amara*, que nutre de agua a *l'Horta de Dalit* y que sirvió también para el trabajo del esparto y como lavadero. De origen medieval, fue remodelada en 1967 y se conserva en buen estado.

Caminando sobre el sistema de acequias que bordean el barranco del *Carrixet*, nos encontraremos con la *Senya dels Simeons*, una noria tirada por mulas que servía para elevar agua y regar los bancales próximos a finales del s. XIX.

Al volver hacia Olocau, el trayecto comparte trazado con el antiguo camino medieval a Marines.

VEGETACIÓN Y GEOLOGÍA


Esta ruta transcurre en los márgenes del barranco del *Carrixet*, que nace en Gátova y desemboca en el mar a la altura de *Alboriá*. Podemos disfrutar de la vista de varios meandros y de sus *macollades*.

Una "macolla", según la RAE es un "Conjunto de vástagos, flores o espigas que nacen de un mismo pie". En Olocau se conocen como macolles, al conjunto de algarrobos centenarios de troncos gruesos y retorcidos que giran alrededor de otro tronco central, en sentido contrario al de las agujas del reloj.

Existen cuatro *macollades* o concentraciones de estos algarrobos (*Ceratonia siliqua*) repartidas en las partidas de *l'Edua*, *l'Amara*, *la Barranca* y *l'Aigualeig*, creando el arbolado más grande de Europa de estas características. Esta ruta transita por las cuatro concentraciones y nos permite observar su diversidad de formas, colores, sombras y las diferentes soluciones en piedra que utilizaban los agricultores para apuntalar sus pesadas ramas sin que se rompieran, conocidos en Olocau como *troncs*, *platacs*, *pillars* y *puntals*.

A lo largo del recorrido también podemos observar otros cultivos de secano como son el olivo (*Olea europaea*) y el almendro (*Prunus dulcis*), y cultivos de regadío como limoneros, naranjos y nísperos, además de la huerta, aún en uso, de los habitantes de Olocau.

También encontraremos especies como el palmito (*Chamaerops humilis*), romero (*Rosmarinus officinalis*), mirto (*Myrtus communis*), almez (*Celtis australis*), albaida (*Anthyllis cistsoides*), saúco (*Sambucus nigra*), aliaga (*Gentista scorpius*) o esparto (*Stipa tenacissima*).



OLOCAU



OFICINA DE TURISMO DE OLOCAU

(+34) 672 794 404
 olocau@touristinfo.net
 Calle de San José, 28.
 Casa de la Senyoria
 46169 Olocau (Valencia)
 @turismeoocau
www.turisme.oloocau.es



AJUNTAMENT DE LA VILA D'OLOCAU

VALENCIA TURISME


Àrea de Cultura
 DIPUTACIÓ DE VALENCIA



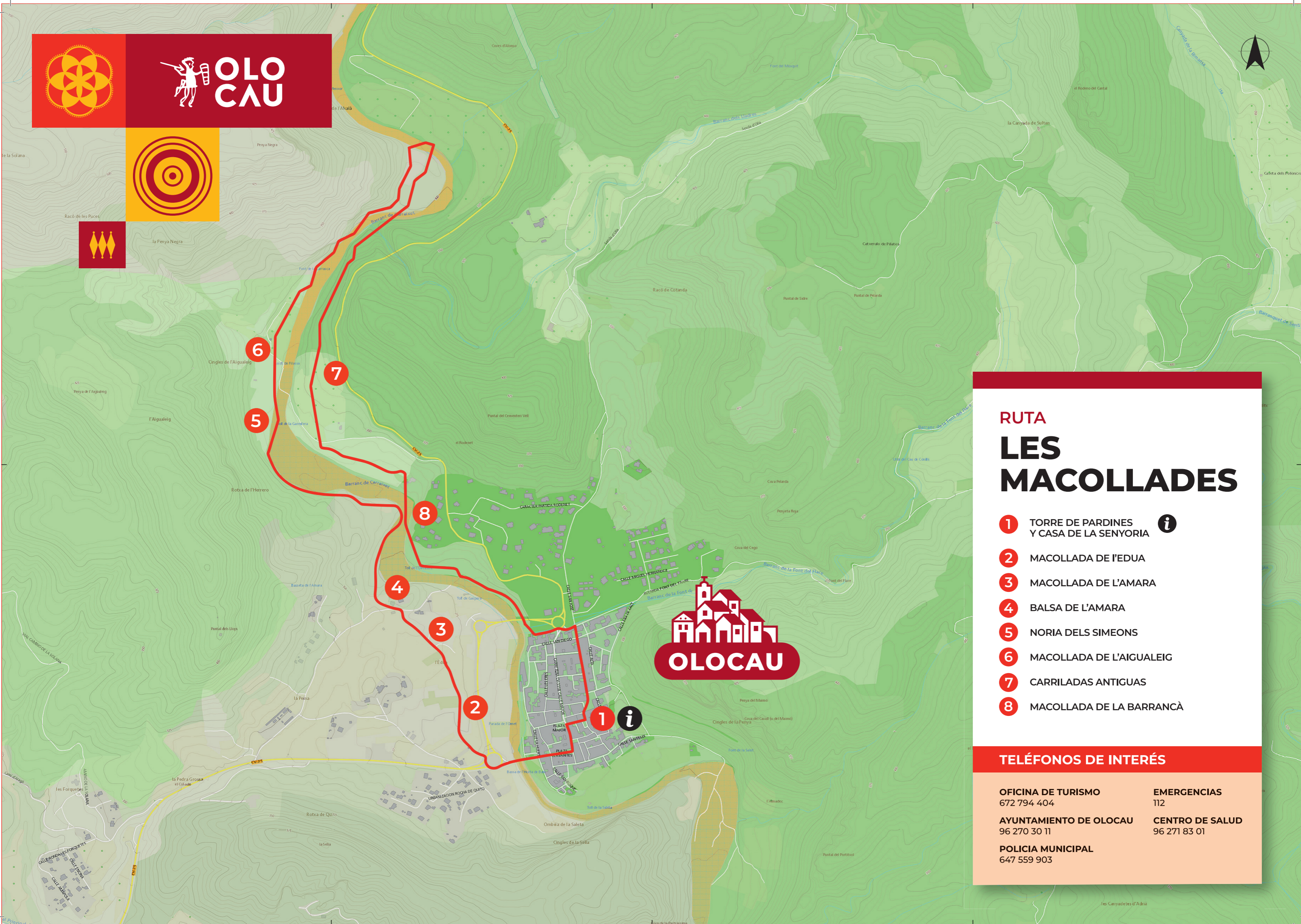
Derechos y obligaciones del visitante



OLOCAU
 turismo actiu



OLOCAU



RUTA **LES MACOLLADES**

- 1 TORRE DE PARDINES Y CASA DE LA SENYORIA 
- 2 MACOLLADA DE L'EDUA
- 3 MACOLLADA DE L'AMARA
- 4 Balsa de L'AMARA
- 5 NORIA DELS SIMEONS
- 6 MACOLLADA DE L'AIGUALEIG
- 7 CARRILADAS ANTIGUES
- 8 MACOLLADA DE LA BARRANCÀ

TELÉFONOS DE INTERÉS

OFICINA DE TURISMO
672 794 404

AYUNTAMIENTO DE OLOCAU
96 270 30 11

POLICIA MUNICIPAL
647 559 903

EMERGENCIAS
112

CENTRO DE SALUD
96 271 83 01