

ETNOLOGÍA Y PATRIMONIO

Pensada para conoèer los encantos del casco antiguo de Olocau y sus alrededores más próximos, la Ruta de las Fuentes transcorre por los lugares más emblemáticos de la Villa de Olocau. Iniciando el recorrido en *El Castell*, nombre con el que se conoce a *La Casa de la Senyoria* (XVIII) y a la *Torre de Pardines* (XIII), nos invita a conoèer en primer lugar la *Font de la Salut* o de la *Penya*. Esta fuente está dedicada a la *Mare de Déu de la Salut de Xirvelia* y fue restaurada en 1952. Hasta los años 90 muchos vecinos de Valencia cargaban garrafas en esta fuente por sus beneficios reales. Para acceder a la misma hay que recorrer una pequeña senda sin inclinación que ha sido adaptada para personas con diversidad funcional motora y visual, colocado a lo largo de la misma paneles explicativos de la historia y paisaje de Olocau escritos en Braille. Alrededor de la fuente hay mesas donde poder hacer un pequeño picnic.

Después de retroceder sobre nuestros pasos y seguir la senda puntuada llegaremos a la *Font del Frare*, construida a finales del siglo XVIII por el Conde *Didac de Fenollet i Valte-*

VEGETACIÓN Y GEOLOGÍA

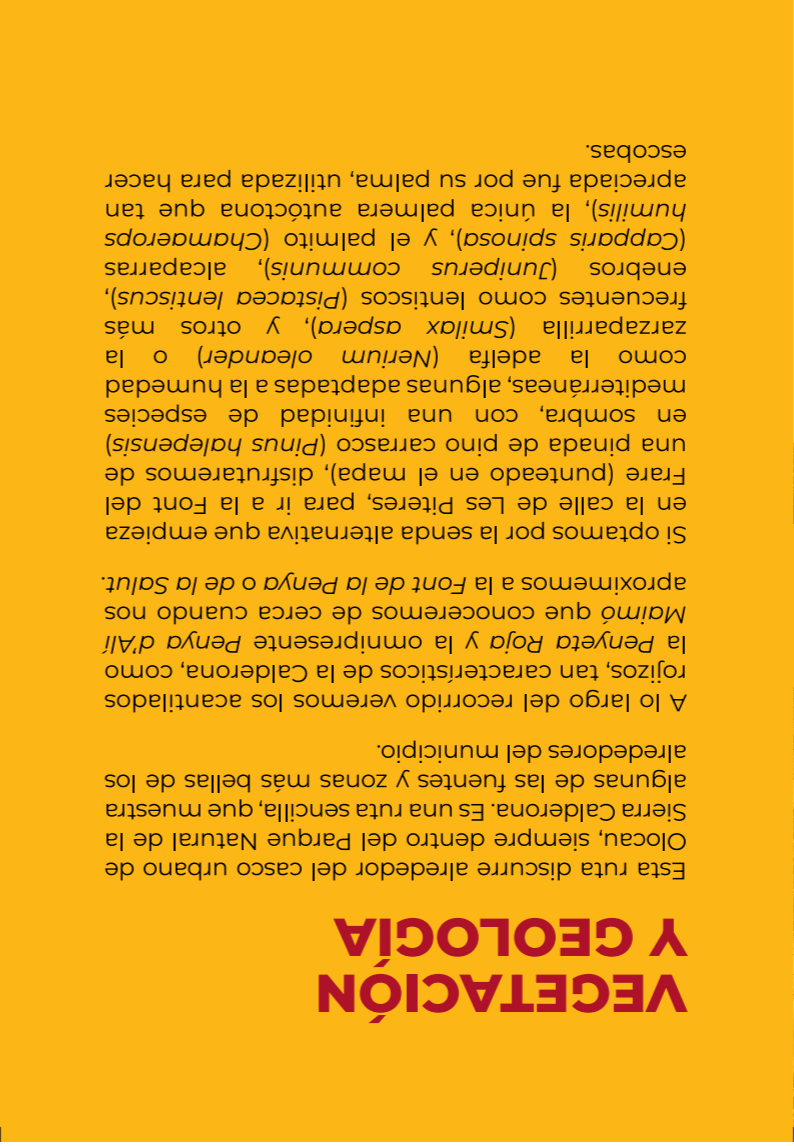
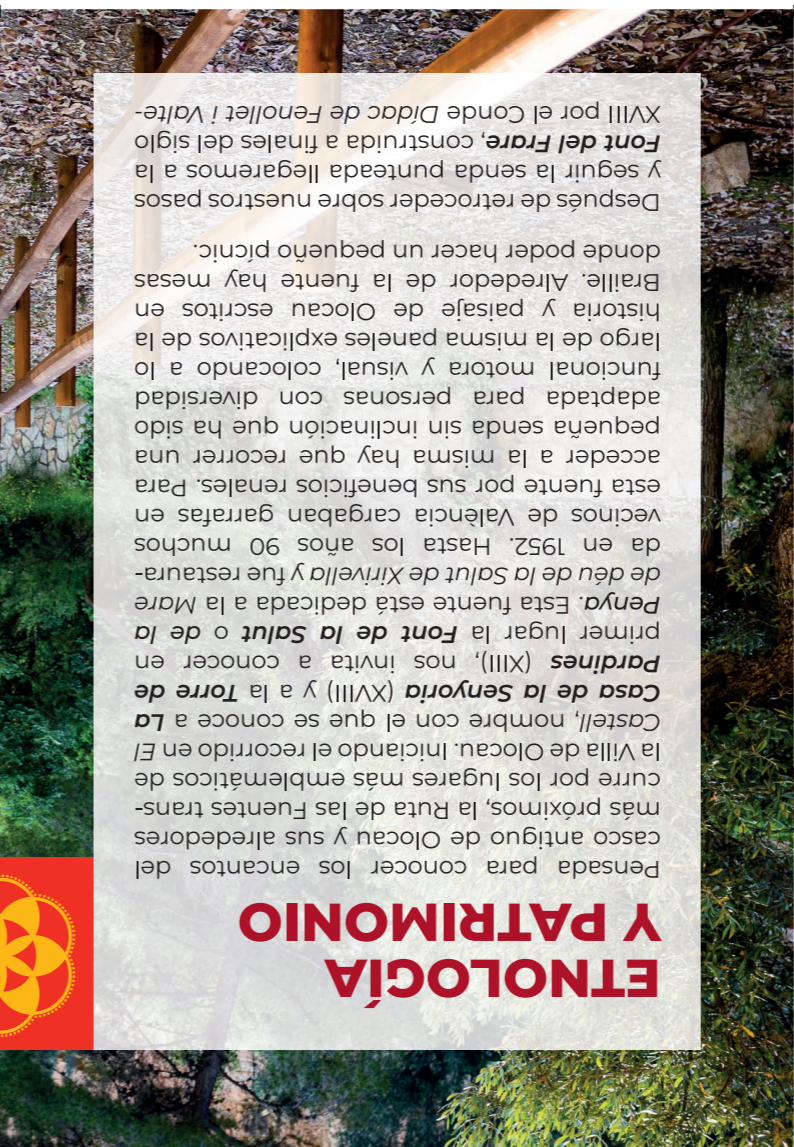
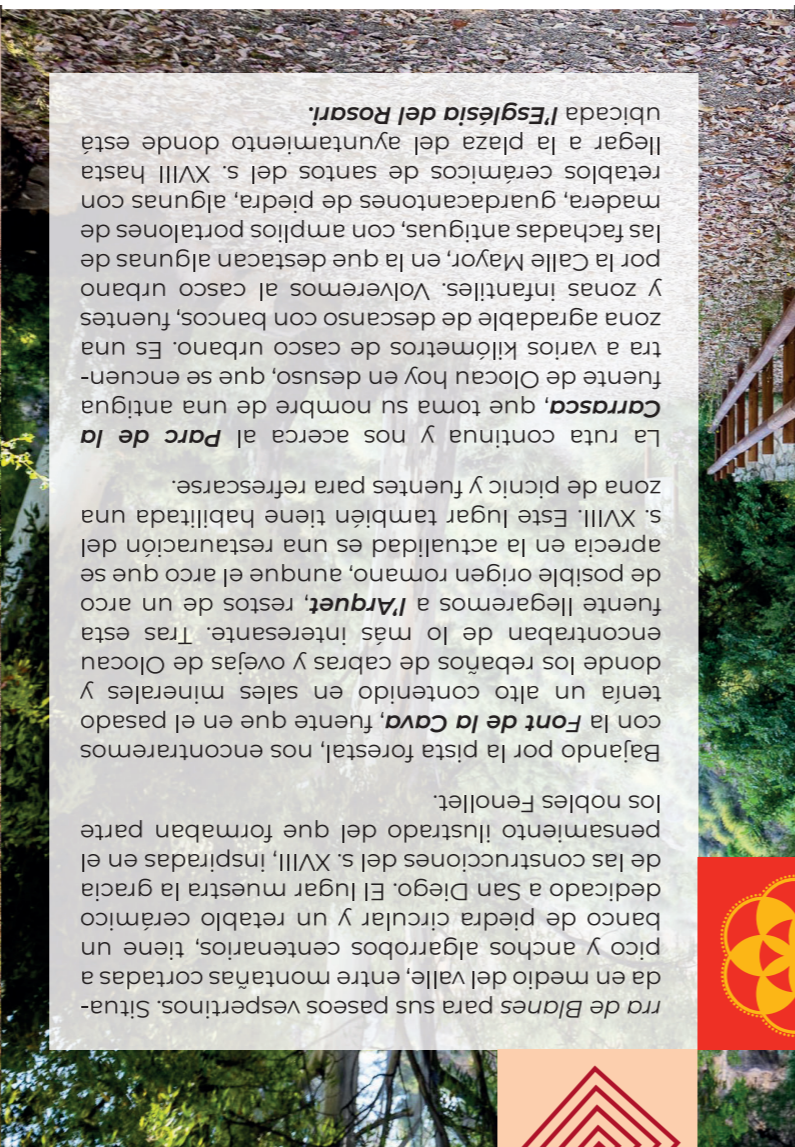
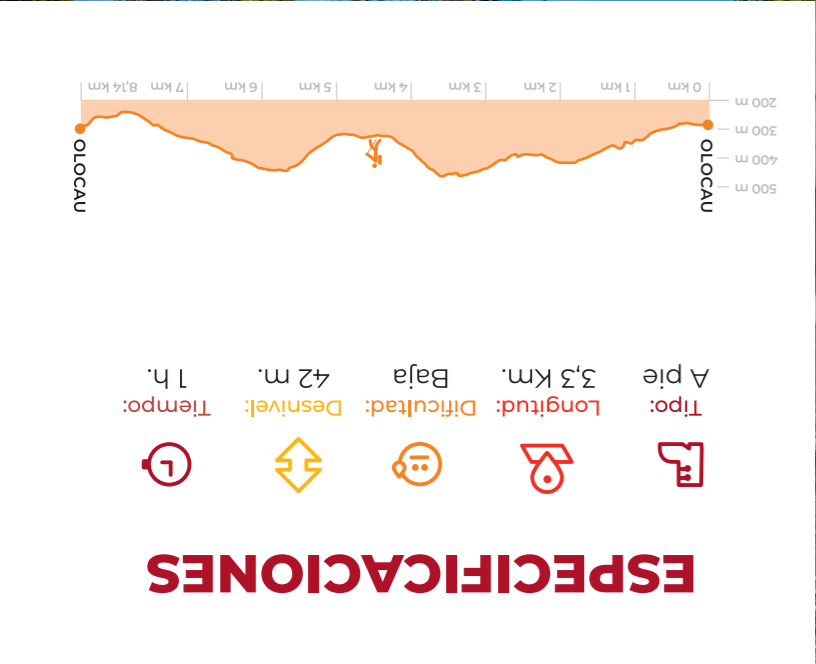
Olocau, siempre dentro del Parque Natural de la Sierra Calderona. Es una ruta sencilla, que muestra algunas de las fuentes y zonas más bellas de los alrededores del municipio.

A lo largo del recorrido veremos los acantilados rojizos, tan característicos de la Calderona, como la *Penyeta Roja* y la omnipresente *Penya d'Alli Maimó* que conoceremos de cerca cuando nos aproximemos a la *Font de la Penya* o de la *Salut*.

Si optamos por la senda alternativa que empieza en la calle de Les Piteres, para ir a la Font del Frare (punteado en el mapa), distributaremos de una pinada de pino carrasco (*Pinus halepensis*) en sombra, con una infinidad de especies mediterráneas, algunas adaptadas a la humedad como la adelfa (*Nerium oleander*) o la zarzaparrilla (*Smilax aspera*), y otros más frecuentes como lentiscos (*Pistacea lentiscus*), enebros (*Juniperus communis*), alcázaras (*Capparis spinosa*), y el palmito (*Chamaerops humilis*), la única palmera autóctona que tan apreciada fue por su palma, utilizada para hacer escobas.


ESPECIFICACIONES

Tipo: Baja
 Longitud: 3,3 km.
 Dificultad: Baja
 Desnivel: 42 m.
 Tiempo: 1 h.




OFICINA DE TURISMO DE OLOCAU

(+34) 672 794 404
 olocau@touristinfo.net
 Calle de San José, 28.
 46169 Olocau (Valencia)
 @turismeoocau
 www.turismo.olocau.es



RUTA DE LAS FUENTES





OLOCAU



OLOCAU

RUTA LAS FUENTES

- 1 CASA DE LA SENYORIA Y TORRE DE PARDINES 
- 2 FUENTE DE LA SALUD
- 3 FUENTE DEL FRARE
- 4 FUENTE DE LA CAVA
- 5 L'ARQUET
- 6 FUENTE DE L'ARQUET
- 7 FUENTE DE LA CARRASCA
- 8 IGLESIA DE NTRA. SRA. DEL ROSARIO

TELÉFONOS DE INTERÉS

OFICINA DE TURISMO
672 794 404

AYUNTAMIENTO DE OLOCAU
96 270 30 11

POLICIA MUNICIPAL
647 559 903

EMERGENCIAS
112

CENTRO DE SALUD
96 271 83 01